

ПРОТОКОЛ

проведення громадських слухань, щодо врахування громадських інтересів при визначенні цільового призначення земельних ділянок, переданих з державної власності в комунальну власність Овруцької міської об'єднаної територіальної громади, які розташовані на території Слобідського старостинського округу

„ 05 ” лютого 2021 року

с. Слобода

Початок громадського слухання 14 год. 00 хв.

Закінчення громадського слухання 14 год. 30 хв.

Присутні:

мешканці Слобідського старостинського округу у кількості 19 осіб (Список реєстрації додається);

старости Слобідського старостинського округу – Рідзель С.А. ;

начальник відділу регулювання земельних відносин виконавчого комітету Овруцької міської ради - Жук С.П.;

головний спеціаліст відділу регулювання земельних відносин виконавчого комітету Овруцької міської ради – Шваб В.В.;

головний спеціаліст відділу регулювання земельних відносин виконавчого комітету Овруцької міської ради – Черниш П.В..

Від Рідзель Сергія Анатолійовича поступила пропозиція слухання розпочати.

Для ведення громадських слухань поступила пропозиція обрати

- голову слухань;
- секретаря слухань
- лічильну комісію.

1.СЛУХАЛИ:

Про обрання голови громадських слухань

ВИСТУПИЛИ :

1. Продавчук В.М, який(яка) запропонувала обрати головою громадських слухань Рідзель Сергія Анатолійовича

Голосували "За" – 19; "Проти" – —; "Утримались" – —

УХВАЛИЛИ :

Обрати головою громадських слухань Рідзель Сергія Анатолійовича.

2. СЛУХАЛИ:

Про обрання секретаря громадських слухань

ВИСТУПИЛИ : Тродащук В. М., який (яка) ознайомив присутніх із порядком проведення громадських слухань та запропонував обрати секретарем громадських слухань Назарчук Степан Петрович.

Голосували "За" - 19; "Проти" - —; "Утримались" - —

3. СЛУХАЛИ

Про обрання лічильної комісії громадських слухань.

ВИСТУПИЛИ :

1. Рідчель С. А., який (яка) запропонував обрати лічильну комісію та зазначив, що у зв'язку з невеликою кількістю присутніх, достатнім буде обрання лише голови лічильної комісії.

2. Рідчель С. А. запропонував (запропонувала) кандидатуру на голову лічильної комісії Тродащук В. М.

3. Голова зборів поставив на голосування кандидатуру Тродащук В. М. на голову лічильної комісії.

Голосували : "За" 19; "Проти" - —; "Утримались" - —

УХВАЛИЛИ :

Обрати головою лічильної комісії Тродащук В. М.

ПОРЯДОК ДЕННИЙ :

1. Про визначення цільового призначення земельних ділянок, переданих з державної власності в комунальну власність Овруцької міської об'єднаної територіальної громади, які розташовані на території Слобідського старостинського округу.

СЛУХАЛИ :

1. Жука С. П. начальника відділу регулювання земельних відносин який ознайомив присутніх з необхідністю визначення цільового призначення земельних ділянок, переліком (додаток №1), площею, місцем розташування та, пропозиціями встановлення цільового призначення земельних ділянок запасу сільськогосподарського призначення.

ВИСТУПИЛИ :

Мешканці Слобідського старостинського округу, які запропонували наступні цільові призначення для земельних ділянок:

п1 - для ведення товарного сільськогосподарського ви-дства.

п2 - городництво, для ведення ОСТ, для ведення товарного сільськогосподарського ви-дства.

п3 - для ведення товарного сільськогосподарського ви-дства

п4 - для ведення товарного сільськогосподарського ви-дства

п5 - городництво, для ведення ОСТ, для ведення товарного сільськогосподарського ви-дства.

п6 - городничество, для ведения ОСТ, для ведения товарного
сельскохозяйственного учета.

п7 - для ведения товарного сельскохозяйственного учета.

п8 - городничество, для ведения ОСТ, для ведения товарного
сельскохозяйственного учета.

п9 - для ведения товарного сельскохозяйственного учета.

п10 - городничество, для ведения ОСТ.

п11 - городничество, для ведения ОСТ, для ведения товарного
сельскохозяйственного учета.

п12 - для ведения товарного сельскохозяйственного учета

п13 - для ведения товарного сельскохозяйственного учета

п14 - для ведения товарного сельскохозяйственного учета

п15 - для ведения товарного сельскохозяйственного учета.

Інших пропозицій не надходило.

ГОЛОСУВАЛИ :

"За" 19 чол.


"Проти" — чол.

"Утрималось" — чол.


ВИРІШИЛИ :

1. Підтримати встановлення цільового призначення земельним ділянкам сільськогосподарського призначення, які розташовані на території Слобідського старостинського округу відповідно до переліку .


Голова громадських слухань

 | Піддуч С. А. |

Секретар громадських слухань


















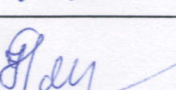
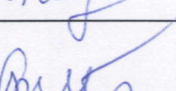
 | Казарук М. М. |

Голова лічильної комісії

 | Тродосюк В. М. |

Протягом двох тижнів оприлюднити текст протоколу громадських слухань на офіційному веб-сайті Овруцької міської об'єднаної територіальної громади.

**Перелік громадян, присутніх на громадських слуханнях,
щодо врахування громадських інтересів
при визначенні цільового призначення земельних ділянок, переданих
з державної власності в комунальну власність Овруцької міської
об'єднаної територіальної громади, які розташовані на території
Слобідського старостинського округу.**

№ 3/П	ПІБ	МІСЦЕ ПРОЖИВАННЯ	ПІДПИС
1.	Рідезем С.А	Слобода	
2.	Продасюк В.М.	Слобода	
3.	Кобиланська Т.М	Слобода	
4.	Недзінківській В.А	Слобода	
5.	Таська М.П	Слобода	
6.	Кобиланська Т.А	Слобода	
7.	Таврилюк М.І.	Слобода	
8.	Невмислицька Т.В	Слобода	
9.	Душко Т.В	Заболоть	
10.	Романенко Н.А	Слобода	
11.	Недзінківській А.П	Слобода	
12.	Назарчук Т.П.	Слобода	
13.	Товда О.Р	Слобода	
14.	Недзінківській П.А	Слобода	
15.	Невмислицькій М.І.	Ясенище	
16.	Тодиланська Т.В	Слобода	
17.	Купін Т.І	Ясенище	
18.	Товда М.І	Ясенище	
19.	Смиловська Л.В	Ясенище	

**ПЕРЕЛІК ЗЕМЕЛЬНИХ ДІЛЯНОК СІЛЬСЬКОГОСПОДАРСЬКОГО ПРИЗНАЧЕННЯ, ЯКІ РОЗТАШОВАНІ НА ТЕРИТОРІЇ СЛОБІДСЬКОГО
СТАРОСТИНСЬКОГО ОКРУГУ, ЦІЛЬОВЕ ПРИЗНАЧЕННЯ ЯКИХ ПРОПОНУЄТЬСЯ ЗМІНИТИ**

№ з/п	Катастровий номер земельної ділянки	Місце розташування земельної ділянки (область, район, рада)	Площа (га)	Категорія земель/Цільове призначення земельної ділянки	Цільове призначення, яке пропонується	Цільове призначення, яке пропонується за результатами громадських слухань
1	1824287000:11:000:0019	Слобідська сільська рада	1,7343	землі сільськогосподарського призначення/землі запасу	для ведення товарного сільськогосподарського виробництва	<i>для ведення товарного сільськогосподарського виробництва вн-гм.ба</i>
2	1824287000:20:000:0158	Слобідська сільська рада	15,4933	землі сільськогосподарського призначення/землі запасу	городництво/для ведення ОСГ/для ведення товарного сільськогосподарського виробництва	<i>городництво, для ведення осг для ведення товарного сіль-кого вн-гм.ба</i>
3	1824287000:13:000:0068	Слобідська сільська рада	14,8146	землі сільськогосподарського призначення/землі запасу	для ведення товарного сільськогосподарського виробництва	<i>для ведення товарного сільськогосподарського виробництва вн-гм.ба</i>
4	1824287000:08:000:0111	Слобідська сільська рада	7,2825	землі сільськогосподарського призначення/землі запасу	для ведення товарного сільськогосподарського виробництва	<i>для ведення товарного сільськогосподарського виробництва вн-гм.ба</i>
5	1824287000:20:000:0157	Слобідська сільська рада	9,2901	землі сільськогосподарського призначення/землі запасу	городництво/для ведення ОСГ/для ведення товарного сільськогосподарського виробництва	<i>городництво, для ведення осг, для ведення товарного сіль-кого вн-гм.ба</i>
6	1824287000:08:000:0113	Слобідська сільська рада	6,5759	землі сільськогосподарського призначення/землі запасу	городництво/для ведення ОСГ/для ведення товарного сільськогосподарського виробництва	<i>городництво, для ведення осг, для ведення товарного сіль-кого вн-гм.ба</i>
7	1824287000:17:000:0100	Слобідська сільська рада	3,5429	землі сільськогосподарського призначення/землі запасу	для ведення товарного сільськогосподарського виробництва	<i>для ведення товарного сільськогосподарського виробництва вн-гм.ба</i>
8	1824287000:08:000:0110	Слобідська сільська рада	3,8620	землі сільськогосподарського призначення/землі запасу	городництво/для ведення ОСГ/для ведення товарного сільськогосподарського виробництва	<i>городництво, для ведення осг, для ведення товарного сільськогосподарського виробництва вн-гм.ба</i>

9	1824287000:19:000:0330	Слобідська сільська рада	5,3156	землі сільськогосподарського призначення/землі запасу	для ведення товарного сільськогосподарського виробництва	для ведення товарного сіль-кого вир-ства.
10	1824287000:17:000:0102	Слобідська сільська рада	4,7354	землі сільськогосподарського призначення/землі запасу	городництво/для ведення ОСГ/для ведення товарного сільськогосподарського виробництва	городництво, для ведення ОСГ.
11	1824287000:08:000:0112	Слобідська сільська рада	4,5957	землі сільськогосподарського призначення/землі запасу	городництво/для ведення ОСГ/для ведення товарного сільськогосподарського виробництва	городництво, для ведення ОСГ, для ведення підприємств сіль-кого вир-ства.
12	1824287000:11:000:0017	Слобідська сільська рада	3,4894	землі сільськогосподарського призначення/землі запасу	для ведення товарного сільськогосподарського виробництва	для ведення підприємств сіль-кого вир-ства.
13	1824287000:11:000:0018	Слобідська сільська рада	2,6257	землі сільськогосподарського призначення/землі запасу	для ведення товарного сільськогосподарського виробництва	для ведення підприємств сіль-кого вир-ства
14	1824287000:17:000:0101	Слобідська сільська рада	1,1659	землі сільськогосподарського призначення/землі запасу	для ведення товарного сільськогосподарського виробництва	для ведення підприємств сіль-кого вир-ства
15	1824287000:17:000:0103	Слобідська сільська рада	17,3645	землі сільськогосподарського призначення/землі запасу	для ведення товарного сільськогосподарського виробництва	для ведення підприємств сіль-кого вир-ства.

Підписи: С. А.
 Коверзук Т. П.
 Шорещук В. М.

